

# Yucatán

*Mapas e Información Turística*



**México**

[www.visitmexico.com](http://www.visitmexico.com)

# hotelDO

A melhor solução para agentes de viagens

## LLEVA TU NEGOCIO A OTRO NIVEL CON LOS BENEFICIOS QUE HDO TIENE PARA TU AGENCIA

Haz equipo con HotelDo y descubre lo que juntos podemos hacer por tu negocio. Contamos con una plataforma de reservas **ALL IN ONE** con tecnología de vanguardia, con un amplio inventario productos con tarifas altamente competitivas.

Además contarás con la atención, respaldo y expertise del mejor equipo de profesionales comerciales ubicados en puntos estratégicos del país. Y lo más importante de todo:  
**¡Gana las comisiones más altas del mercado!**

# Índice

1. Yucatán lo tiene todo !
2. Información Turística de Mérida. Hotel Mansión Mérida.
3. Qué ver en Mérida ? Paseo Montejo.
4. Qué ver en Mérida ? Plaza Principal.
5. Qué ver en Mérida ? Plaza Principal.
6. Hotel Las Cruces y Hotel Boulevard Infante.
7. Qué ver en Mérida ? Barrio de San Cristóbal.
8. Qué ver en Mérida ? Parque de las Américas y Centro Cultural La Ibérica. Barrio de Santiago.
9. Qué ver en Mérida ? Barrio de Santa Ana y Santa Lucía. Barrio de San Sebastián.
10. Qué ver en Mérida ? Barrio de San Juan. Barrio de la Mejorada.
11. Qué ver en Mérida ? Barrio Izamá. Otros.
12. Municipio de Mérida.
13. Mapa de Mérida y sus alrededores. Agua Cristal.
14. Mapa del Centro de Mérida.
15. Valladolid Pueblo Mágico. Qué ver en Valladolid ?
16. México Travel Channel. Asociación de Hoteles. Amevh
17. Mapa de Valladolid. Hotel María de la Luz.
18. Izamal Pueblo Mágico. Qué ver en Izamal ?
19. Progreso.
20. Celestún.
21. Rutas Turísticas. Ruta Costa Esmeralda.
22. Rutas Turísticas. Ruta de los Flamingos. Aguas Mágicas, Cenotes.
23. Rutas Turísticas. Ruta del Centro.
24. Rutas Turísticas. Ruta de los Conventos. Hotel Plaza.
25. Rutas Turísticas. Ruta de los Itzaes.
26. Rutas Turísticas. Ruta Puuc.
27. Zonas Arqueológicas en Yucatán.
28. Zonas Arqueológicas en Yucatán.
29. Mapa de Chichén Itzá. Mapa de Uxmal.
30. Mapa de Kabah. Mapa de Labná.
31. Naturaleza y Aventura en Yucatán. Exploración de grutas, cuevas y cenotes.
32. Observación de Aves. Rio Lagartos Adventure. Restaurante Isla Contoy.
33. Deportes Acuáticos.
34. Convivencia con la Naturaleza. Golf.
35. Cultura y Tradiciones en Yucatán.
36. Haciendas.
37. Turismo Náutico y de Cruceros.
38. Turismo de Salud.
39. Turismo de Negocios.
40. Mapa de Yucatán. Tabla de Distancias.



# YUCATÁN

[www.yucatan.travel](http://www.yucatan.travel)



## SEFOTUR

**Secretaría de Fomento Turístico**

Comprometidos con tu bienestar

2012 · 2018



[www.visitmexico.com](http://www.visitmexico.com)

# Yucatán lo tiene todo

Tierra mágica donde el pasado se vuelve presente. Tierra de historias y maravillas eternas, de gente amable y tradiciones que contrastan con su modernidad, su industria y su puerto de altura.

Con una gastronomía fascinante, mezcla de recetas mayas milenarias e influencia criolla, abre un abanico casi infinito de opciones para el paladar. Lugar en donde es fácil perderse entre los cantos de las aves y la música de los caracoles que adornan las letras de las melodías de su trova. Yucatán es diverso, lleva su historia en las calles, en sus casas, sus museos, sus centros de reuniones.

Yucatán ofrece impresionantes sitios arqueológicos como el sorprendente Chichén Itzá, el monumental Uxmal y el místico Ek Balam. Además, el estado cuenta con bellas ciudades coloniales, con edificios únicos que reflejan la fusión perfecta de dos culturas.

A lo largo de todo su territorio se puede apreciar una gran riqueza natural, con bosques tropicales y misteriosos cenotes, cavernas submarinas resultado del impacto del meteorito que cayó hace 65 millones de años.

Sus haciendas son orgullosos testigos de su pasado, las cuales nacieron y vivieron el gran auge del henequén que se comenzó desde finales del siglo XIX y se prolongó hasta 1940 cuando se inventaron los hilos sintéticos. En la última década del siglo XX, las Haciendas vuelven a recobrar un gran auge y esplendor, ahora como lugares de perfecta armonía para el descanso y el elegante confort.

Toda la herencia cultural (maya y española) se refleja de manera creativa en sus artesanías. La cerámica, los coloridos textiles, los objetos tallados en piedra y madera, y sobre todo las hamacas que han hecho famosa a la entidad.

Yucatán es un destino turístico completo, posee la infraestructura para eventos, convenciones y viajes de incentivos mejor calificadas del país, cimentada en la alta calidad de sus empresas turísticas, su excelente infraestructura de comunicación y las maravillas históricas y naturales que han dado fama mundial al destino.

El estado tiene un clima subtropical-tropical con temperaturas que oscilan la mayor parte del año entre 28° y 35° C. El clima es similar al de Florida o Cuba. En invierno el clima es más fresco.



# Mérida

La Ciudad Blanca, envuelta en el Mundo Maya, es una ciudad colonial que se caracteriza por la hospitalidad generosa de su gente, con sus barrios coloniales, arboladas y señoriales avenidas, con servicios de clase mundial, variada gastronomía, vida nocturna y modernas instalaciones garantiza el éxito de los negocios y un recuerdo duradero de una experiencia única.

En los últimos años Mérida se ha dado a conocer como “La capital médica del Sureste”, debido a que ofrece una moderna y eficiente infraestructura de atención a la salud; la ciudad cuenta con una vasta red de hospitales, clínicas, laboratorios y consultorios tanto privados como públicos que garantizan una atención médica de primer nivel y alta especialidad con inmejorable profesionalismo y costos competitivos.

Por las noches, Mérida puede resultar una experiencia fascinante con sus paseos en calesa, cafés al aire libre, restaurantes, serenatas, conciertos y vida nocturna. Los lunes, frente al Palacio Municipal, se baila la tradicional jarana yucateca y los domingos se lleva a cabo un espectáculo en la Plaza Principal y en los Parques Hidalgo, Santa Lucía, de la Madre y de las Américas, con la presentación del Ballet Folclórico del Ayuntamiento o de diversos grupos musicales.

El municipio de Mérida está rodeado de haciendas esplendorosas, sitios arqueológicos de la cultura Maya, cenotes, grutas y muchos atractivos más.

1



**MANSION MERIDA**  
*On the park*

Mansión Mérida es un edificio de estilo Francés del siglo XIX, el cual ofrece 14 suites exquisitamente decoradas con mosaicos cuidadosamente elegidos y muebles europeos tallados.

Sobre sus paredes, frescos artesanales pintados a mano enriquecen el ambiente dando una sensación única, armoniosa y espectacular.

Se caracteriza por su atención a los detalles tanto en servicio como en instalaciones.

Instalaciones del hotel

- Restaurant de especialidades
- Lavandería y Tintorería
- Wi-Fi Gratuito
- Servicio de tours
- Estacionamiento
- Bistró-bar
- Alberca
- Spa
- Valet Parking
- Gimnasio

C. 59 no. 498 x 58 y 60 Col. Centro Mérida, Yucatán, México. CP. 97000

Tel.: +52 (999) 924-46 42 Fax: +52 (999) 924 77 28

[www.mansionmerida.com](http://www.mansionmerida.com) [reservations@mansionmerida.com](mailto:reservations@mansionmerida.com)



Mansion Merida On The Park Hotel & Restaurants

Casa Montejo

2

© 2014. Todos los derechos reservados. Prohibida su reproducción parcial o total con fines de lucro

**México**  
www.visitmexico.com

# Qué ver en Mérida ?

## Paseo Montejo

Paseo Montejo - Fue diseñado tomando como patrón Los Campos Elíseos de París. Está franqueado por frondosos árboles y bellas mansiones, dentro de las que se destacan: Casas Gemelas, la Casa Peón del Minarete, la Casa Peón de Regil, la Casa Vales y la Quinta Montes Molina. Esta última, mantiene sus puertas abiertas al público para exhibir lámparas, espejos, cuadros, pinturas, esculturas, alfombras, muebles, vajillas de Limoge y cuchillería de Chiristofle, entre otras cosas.

Palacio Cantón – Se erigió durante los años de 1904 a 1911. Es una de las más bellas construcciones de la ciudad con suntuosa ornamentación. Actualmente es el Museo de Antropología e Historia y en su interior se puede apreciar una impresionante colección del arte maya. Abierto de martes a sábados de 9:00 a 20:00 y domingos de 8:00 a 14:00 Monumentos a Justo Sierra y Felipe Carrillo Puerto - La primera estatua que adornó el Paseo Montejo fue la del Dr. Justo Sierra O'Reilly y se erigió en 1906. Dos décadas después, en 1926, se inauguró el monumento a Felipe Carrillo Puerto, fundador del partido socialista obrero de Yucatán y gobernador del estado en 1922. Monumento a la Patria - Plasma la historia de México. Es el único monumento en el mundo tallado en piedra directamente. Tiene una altura de 14 metros y fue realizado por el maestro colombiano Rómulo Roza. Narra la historia de México con múltiples personajes simbólicos. Sus columnas representan los diferentes estados de México.



Palacio Cantón



## Qué ver en Mérida ?

### Plaza Principal

Palacio de Gobierno - Corresponde a la época porfirista y tiene un estilo ecléctico clasicista. En su interior destaca un patio central de grandes dimensiones. En la planta alta está el salón de la Historia con 27 murales del pintor yucateco Fernando Castro Pacheco, que representan la obra pictórica más importante del Estado. Abierto todos los días de 8:00 a 21:00 hrs.

Catedral - Es la más antigua en el continente americano. Se construyó 19 años después de la fundación de Mérida, en 1561. Su estilo arquitectónico es morisco en las torres, mientras que en el interior y en la fachada el estilo es renacentista. Tiene retablos de estilo barroco.

Casa de Montejo - Construida entre 1543 y 1549, por órdenes de Francisco de Montejo, el fundador de la ciudad. De la construcción original sólo se conserva el pórtico de cantera, una auténtica joya del arte plateresco.

Plaza Grande o Plaza Mayor – Espacioso jardín con enormes laureles y pintorescas bancas. Lugar de reunión de locales y visitantes, rodeada de bellos edificios.

Palacio Municipal - Construido en 1735, fue utilizado como alhóndiga y cárcel. En la pared del descanso de la escalinata está empotrado el más antiguo escudo de Mérida.

Su elevado patio trasero es vestigio de la pirámide maya de Bakluum-Chaam.

En sus portales, los lunes se presenta el ballet folclórico que ejecuta las típicas vaquerías a las 21:00 hrs.

Centro Cultural Olimpo – Muestra de arquitectura contemporánea, presenta diversas exposiciones. Anexo se ubica el Planetario Arcadio Poveda Ricalde, donde los espectadores tendrán fascinantes viajes virtuales por el cosmos. Abierto de martes a domingo.

Teatro Daniel Ayala - Construido en una casona del siglo XVII. A partir de 1987 se remodeló y se modernizaron sus instalaciones. Desde entonces se convirtió en un foro artístico y cultural de grupos de danza, teatro y música.

Parque Hidalgo – Segundo parque de la ciudad, bajo los frondosos almendros, se pueden adquirir artesanías y está rodeado de agradables restaurantes.

Teatro Mérida - Cuenta con tres foros equipados con tecnología de punta, la Sala Principal con capacidad para 1,200 espectadores, la Cineteca para 227 personas, y la Sala de Arte para 101 cinéfilos.

Templo de Jesús de la Tercera Orden - Joya de la arquitectura barroca del siglo XVII construida por mandato de los Jesuitas. En su interior se contemplan hermosos frescos. Enfrente se ubica el Parque de la Madre con una bella escultura.

Teatro Peón Contreras- Edificio de estilo neoclásico francés que data de 1908. La sala de espectáculos tiene tres pisos elegantemente decorados al estilo rococó. Actualmente, es sede de la Orquesta Sinfónica de Yucatán y el Recinto Cultural más importante del Estado.

# Qué ver en Mérida ?

## Plaza Principal

Museo de Arte Contemporáneo, MACAY – Ubicado en un edificio del siglo XVII, el museo cuenta con acervo de más de 400 obras de arte contemporáneo. Abierto de lunes a viernes de 10:00 a 18:00 hrs. y sábado y domingo de 10:00 a 20:00 hrs.

Universidad Autónoma de Yucatán – Aquí se fundó en 1624 la Real y Pontificia Universidad de San Javier. Actualmente alberga las oficinas de la Universidad, la Biblioteca, Auditorio, Salas de Danza y Música, y una Galería del Centro Cultural Universitario.

Mercado de Artesanías, Bazar García Rejón – Ofrece diversos artículos y artesanías de la región.

Museo Numismático - Alberga más de 2 000 monedas que reflejan la historia de México. Abierto sábado y domingo de 9:00 a 13:30 y de 16:30 a 20:30 hrs.

Museo de la Indumentaria Mexicana - Cuenta con una bella exhibición de vistosos trajes regionales y atuendos prehispánicos. Además de exponer los trajes, los vende y renta. Abierto de lunes a sábado de 9:00 a 19:00 hrs.

Museo Conmemorativo de la Inmigración Coreana a Yucatán - Contiene la historia de los primeros inmigrantes coreanos que llegaron a Yucatán, y su labor en la industria de la producción de henequén. Abierto de martes a domingo de 10:00 a 20:00 hrs.

Teatro Felipe Carrillo Puerto - El edificio de estilo Art Deco se construyó en 1958 con una capacidad de 289 personas. Es el foro donde se llevan a cabo los Domingos Universitarios, conciertos, recitales y diversos eventos culturales. Tiene un vestíbulo adaptado como sala de exposiciones.

Teatro Armando Manzanero – Antiguamente era el Cine Mérida. Actualmente cuenta con tres foros equipados con tecnología de punta: la Sala Principal con capacidad para 1,450 espectadores, la Cinoteca Manuel Barbachano Ponce para 227 personas, y la Sala de Arte, para 101 personas.

Iglesia de las Monjas – Data del siglo XVI y tiene un estilo gótico. Cuenta con un mirador en alto que ofrece una bella panorámica de la ciudad. En lo que fueron sus claustros actualmente se encuentra la Casa de la Cultura del Mayab que alberga la Casa de las Artesanías del Estado de Yucatán, donde se pueden admirar y adquirir objetos hechos por artesanos yucatecos y del resto del país.



Museo de Arte Contemporáneo MACAY

2

- \* TV por Cable
- \* Agua Fría y Caliente
- \* Aire Acondicionado
- \* Estacionamiento
- \* Teléfono y Fax
- \* Wi · Fi Gratis
- \* Cafetería



Hotel  
Las Cruces

Calle 60 No. 338-I x 27 y 29 Col. Alcalá Martín,  
C.P. 97050 Mérida Yucatán  
Tel./ Fax: (999) 925 5521  
www.hotellascrucesmerida.com  
cruces\_merida@hotmail.com

3



Av. Aviación No. 587 x 73 y 75  
Col. Sambula  
C.P. 97250 Mérida, Yucatán  
Tel./ Fax: 984 1025 - 984 1045  
www.hotelboulevardinfante.com  
boulevardi\_merida@hotmail.com

- \* Teléfono con Buzón de Voz
- \* 80 Habitaciones
- \* Aire Acondicionado
- \* Internet Gratis
- \* Alberca Filtrada
- \* TV por Cable



6

© 2014. Todos los derechos reservados. Prohibida su reproducción parcial o total con fines de lucro

México  
www.visitmexico.com



## Qué ver en Mérida ?

### Barrio de San Cristóbal

Museo de la Ciudad de Mérida – Se localiza en el majestuoso edificio de correos y tiene una interesante exhibición que muestra la historia de la ciudad, desde la época prehispánica hasta nuestros días. Abierto de martes a viernes de 10:00 a 14:00 y de 16:00 a 20:00 hrs.

Mercado Lucas de Gálvez – Aquí se puede adquirir todo tipo de alimentos, artesanías, joyería y otros artículos interesantes.

Mercado de San Benito – Esta explanada la ocupó la Ciudadela de San Benito desde 1667, después del Imperio fue transformada en cárcel hasta 1895. Desde 2004 éste espacio lo ocupa el Mercado de San Benito, que ofrece diversos artículos y artesanías de la región.

Mercado de Artesanías, Bazar García Rejón – Lugar ideal para comprar diversos artículos y artesanías de la región, como zapatos, ropa, joyería, hamacas, ropa de manta, objetos elaborados de henequén, entre otras mercancías.

Iglesia de San Cristóbal - Edificada de 1756 a 1796 y fue la última iglesia erigida en la provincia española de Yucatán.

# Qué ver en Mérida ?

## Parque de las Américas y Centro Cultural La Ibérica

Parque de las Américas - Este bello parque consta de 4 secciones. La primera, cuenta con un parque infantil con juegos y una pequeña pista para bicicletas. La segunda, es una construcción que estiliza una choza maya, destacando las figuras totémicas del faisán y el venado; este edificio alberga el Centro Cultural José Martí y su sala de exposiciones cuenta con bellos murales realizados por el pintor Bolaños Gallardo. La tercera, es un teatro al aire libre con una concha acústica. Y la cuarta, es una enorme fuente en forma de hemiciclo inspirado en el estilo de los antiguos mayas, decorado con máscaras del Dios de la lluvia Chaac y serpientes que representan a Kukulcan.

Centro Cultural La Ibérica – Albergó al hospital de La Ibérica hasta la década de los 60's. Actualmente, se transformó en un centro cultural donde se ofrecen talleres y se imparte la Licenciatura en Artes Musicales de la Escuela Superior de Artes de Yucatán (ESAY).



## Parque Centenario



## Barrio de Santiago

Iglesia de Santiago - Se encuentra en el primer pueblo de indígenas que los conquistadores encontraron al llegar a T'ho al cual nombraron Santiago, por lo que es el lugar donde se celebró la primera misa de la ciudad.

Parque y Mercado de Santiago - Este rincón muy característico de la ciudad, tiene una personalidad propia gracias a su entorno: salas de cine, su característico Mercado Santos Degollado, comercios tradicionales y el programa cultural Remembranzas Musicales, que cada martes reúne a los vecinos y visitantes para recordar melodías de antaño.

Parque Zoológico del Centenario - Cuenta con 5 áreas: aviario, herpetario, primates, mamíferos, área de juegos y galería. Abierto de martes a domingo de 8:00 a 17:00 hrs. y la parte recreativa de 6:00 a 18:00 hrs.

Museo de Historia Natural – Se localiza en un bello edificio de principios del siglo XX. Exhibe temas como la formación del universo, la evolución de la Tierra y las diferentes etapas de la vida, mediante pinturas, gráficas, osamentas y otros elementos didácticos.

Pinacoteca "Juan Gamboa Guzmán" – Exhibe cuadros anónimos del periodo colonial, y una colección de esculturas de bronce del escultor Gottdiener, que retratan el Yucatán rural del siglo XIX. Abierto de martes a sábado de 9:00 a 17:00 hrs. y domingo de 10:00 a 17:00 hrs.

# Qué ver en Mérida ?

## Barrio de Santa Ana y Santa Lucía

Iglesia y Parque de Santa Lucía - Se empezó a construir a finales del siglo XVI, concluyéndose en 1620. Su fachada tiene un bello vitral. Enfrente hay un tradicional plaza, cuyos arcos se edificaron en el siglo XIX. Cada jueves se transforma en el escenario de la tradicional Serenata Yucateca, con los famosos tríos de trovadores y la Orquesta Típica de Yucalpetén que interpreta las melodías románticas tan características de la ciudad. Los domingos también se reúnen las familias a bailar y disfrutar de la música.

Iglesia de Santa Ana - Se concluyó en 1733 y se presume que se construyó sobre un basamento maya.



Iglesia de Santa Lucía

## Barrio de San Sebastián

Iglesia y Parque de San Sebastián – La sección más antigua la iglesia data de 1796 y ha sufrido varias reformas. Todo el barrio es de gran tradición y en su plaza se lleva a cabo la bella feria de San Sebastián cada agosto.

La Ermita de Santa Isabel – Data del siglo XVII. Antiguamente las diligencias, se detenían para rogarle a la virgen allí albergada a rogarles que les proporcionara protección durante su viaje. Cuenta con un jardín botánico y con cascada artificial. Abierta todos los días de 9:00. a 18:00 hrs.



## Qué ver en Mérida ?

### Barrio de San Juan

Iglesia y Parque de San Juan – Fue construida entre 1769 y 1770. En su interior resalta la fuente de “La negrita”, traída desde París a principios del siglo XX.

Arco de San Juan - Al igual que los otros arcos de la ciudad, fue construido alrededor de 1690 para delimitar los límites de Mérida. Éste es el de mayores dimensiones.

### Barrio de la Mejorada

Iglesia de la Mejorada – Construcción franciscana que se concluyó en 1610. En su convento anexo se ubica la Facultad de Arquitectura.

Museo de Arte Popular - Cuenta con exhibiciones permanentes de arte, hábitos y artesanías Mayas. Actualmente alberga mil 800 piezas del Arte Popular Mexicano. Abierto de martes a sábado de 10:00 a 17:00 hrs. y domingos de 10:00 a 15:00 hrs.

Museo de la Canción Yucateca – Erigido en honor a los máximos representantes de la trova yucateca, exhibe efectos personales de los famosos artistas e instrumentos musicales. Abierto de martes a viernes de 9:00 a 17:00 hrs. y sábado y domingo de 9:00 a 15:00 hrs.

Arco de Dragones - Llamado así por su ubicación junto al antiguo cuartel de Dragones. En el nicho del remate se observa una escultura de San Francisco.

Arco de Puente - Su nombre se debe a que fue construido en la calle donde estaba un pequeño puente.

Centro Cultural del Niño Yucateco - En 1821 el convento de La Mejorada y su hospital se transforman en el “Cuartel del Regimiento de Dragones”. El cuartel estuvo al uso de los militares hasta 1983. En 1989, se transforma en el Centro Cultural del Niño Yucateco que ofrece talleres artísticos y culturales.

Museo del Ferrocarril – Ofrece la historia y evolución del ferrocarril en Yucatán. Se exhiben 11 locomotoras, vagones restaurados y un archivo histórico. Abierto de lunes a viernes de 13:00 a 18:00 hrs.



Centro Cultural del Niño Yucateco

# Qué ver en Mérida ?

## Barrio Izamá

Iglesia de Itzimná – Pequeña capilla que se remonta a 1572, de la que aún se conserva la pila bautismal, fue modificada en 1710 . Esta rodeada de una bella plaza. Este es uno de los rincones más hermosos y tradicionales de la ciudad de Mérida.



Iglesia de Izamá

## Otros

Gran Museo del Mundo Maya – Espacio cultural moderno y de vanguardia considerado como uno de los más importantes de América Latina. Cuenta con cuatro salas permanentes que exhiben más de 500 importantes piezas arqueológicas de la cultura Maya. Además, ofrece una sala audiovisual para la presentación de documentales, restaurante, tienda y estacionamiento. El museo tiene un magnífico y original espectáculo de luz y sonido que se diseñó de acuerdo a la arquitectura del edificio. El espectáculo consta de cinco actos: La Aparición de la Tierra y el Mar, Los Hombre y los Dioses, Los Antiguos Mayas, La Conquista y La Memoria del Mundo Maya. Se proyecta cada noche a las 21:30 y 22:30 hrs. Abierto de martes a domingo de 8:00 a 17:00 hrs.



Gran Museo del Mundo Maya

# Mérida te Espera

¡Ven y Vívela!



- \* Tranquila y Elegante
- \* Cosmopolita
- \* Barrios Tradicionales
- \* Monumentos Coloniales
- \* Museos
- \* Trovadores
- \* Gastronomía única
- \* Centros Comerciales



Y mucho más...

## ¡Conócela!

 Mérida Es Turismo

 @MeridaEsTurismo

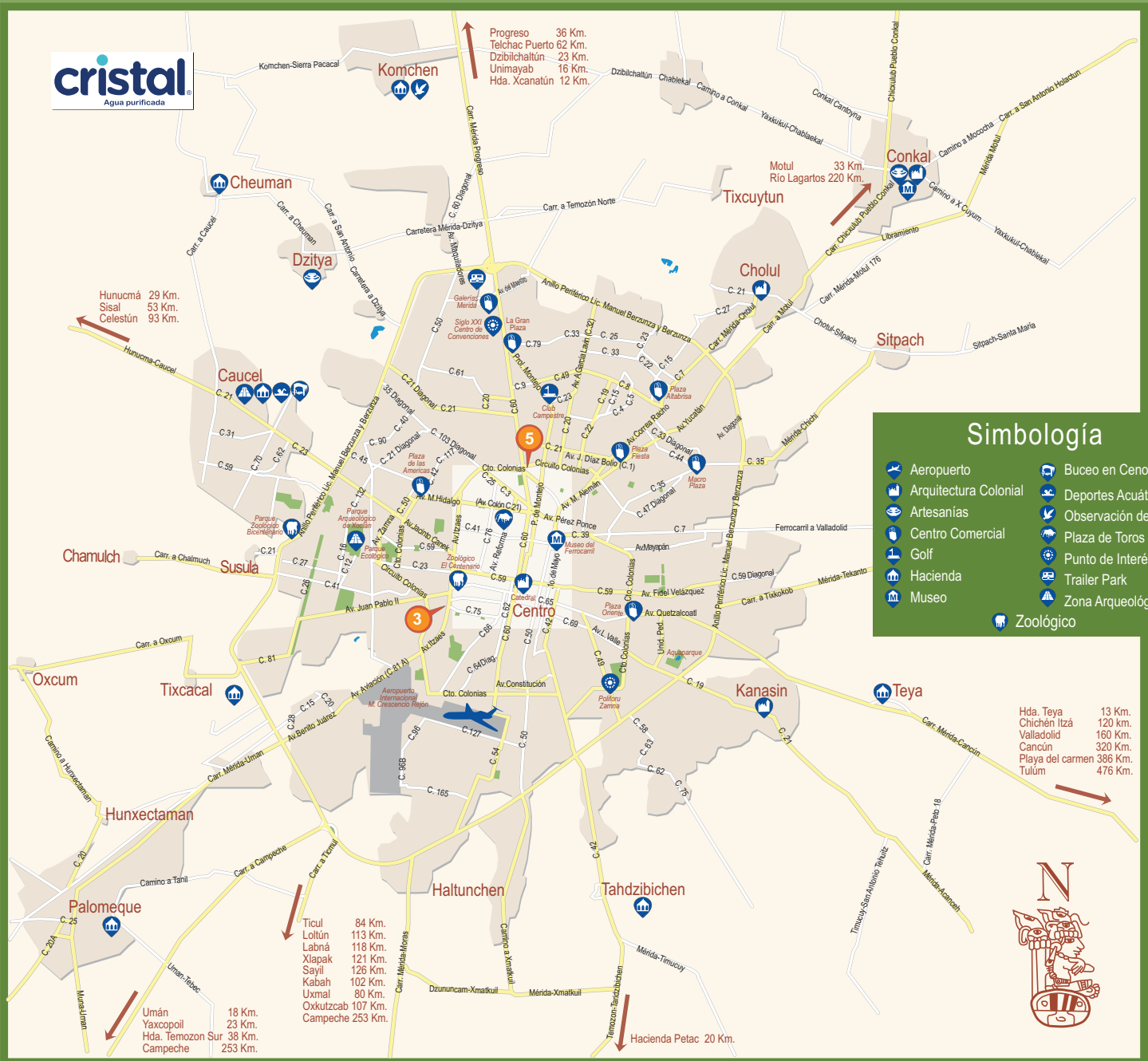
App: Ayuntamiento de Mérida  
Teléfono: 9286977 ext 81521



Ayuntamiento de Mérida  
2012-2015

**Mérida para todos**

# Mapa de Mérida y sus Alrededores



nueva 1.2 L

Descubre Yucatán

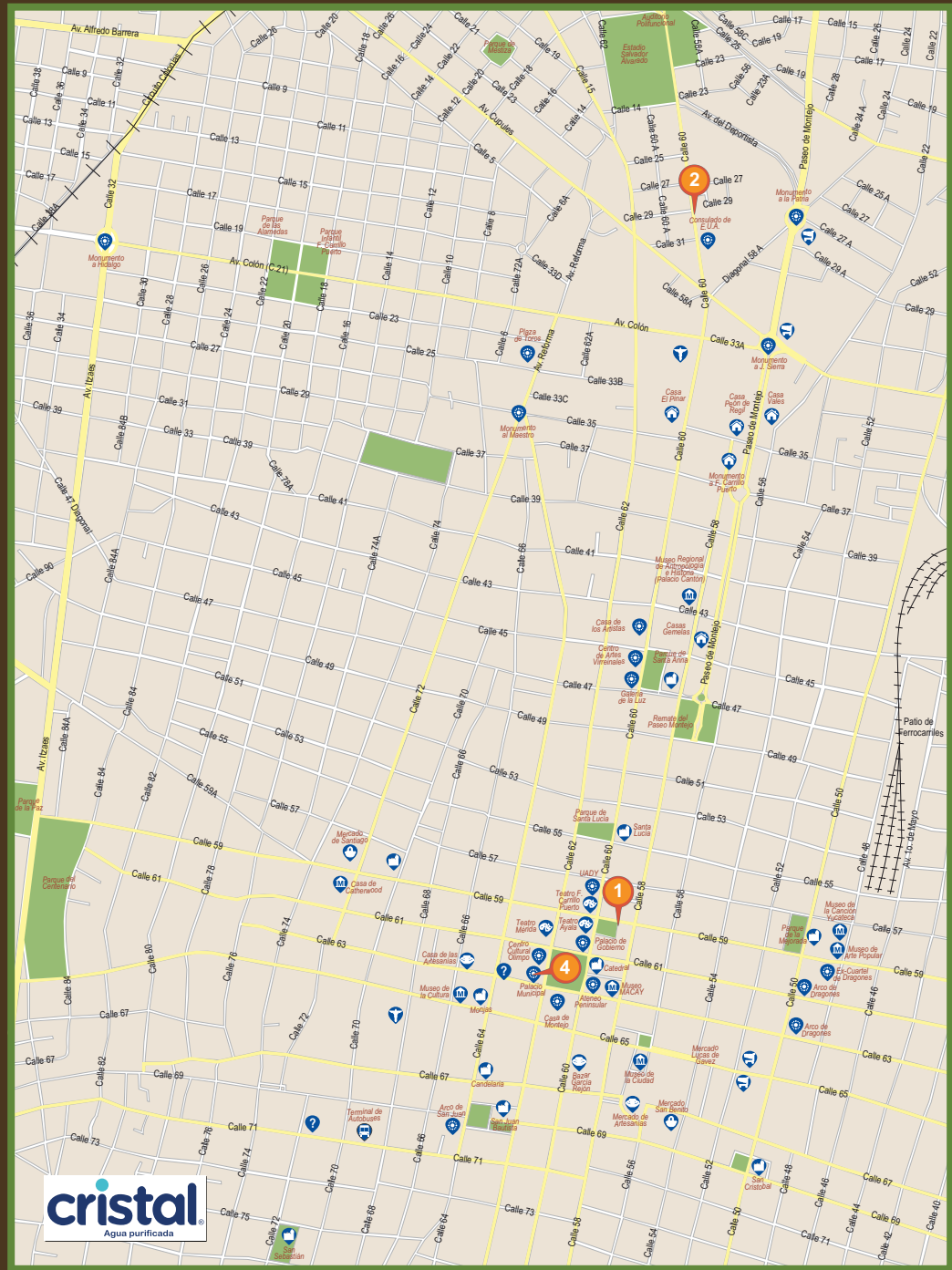
plantbottle descubre más en [ciel.com.mx](http://ciel.com.mx)

hecha de plantas hecha cada vez más verde

crystal agua purificada

\*Botella hecha hasta con un 30% de plantas. TOMA AGUA DIARIAMENTE. un producto de The Coca-Cola Company. CRISTAL es una marca registrada © 2013. Derechos Reservados.

# Mapa Centro Mérida



**crystal**  
Agua purificada

## Simbología

- |                       |                        |
|-----------------------|------------------------|
| Aeropuerto            | Punto de Interés       |
| Arquitectura Colonial | Servicio Médico        |
| Artesanías            | Teatro                 |
| Casa Histórica        | Terminal de Autobuses  |
| Mercado               | Tienda de Autoservicio |
| Museo                 | Información Turística  |



Convento de San Bernardino de Sierra



VALLADOLID  
PUEBLO MÁGICO

Valladolid esta a solo dos horas por una moderna autopista desde Mérida o Cancún. Conocida como “La Capital del Oriente Maya” es una ciudad colonial llena de historia que se caracteriza por su hospitalidad. Tiene entre sus atractivos el Convento de San Bernardino, majestuoso en sus dimensiones y sobrio en su estilo franciscano y la iglesia de San Gervasio. Valladolid cuenta con cómodos hoteles y buenos restaurantes.

## Qué ver en Valladolid ?

**Palacio Municipal** – Construido en el siglo XVI, se reestructuró a principios del siglo XIX. En el segundo piso se encuentran vistosas pinturas al oleo que narran pasajes de la historia de la ciudad.

**Catedral de San Gervasio** – Sustituye a la que se erigió en 1545 y cuenta con una bella portada en chapa de piedra labrada.

**Museo de San Roque** – Fue sede del primer hospital de la villa, y funcionó del siglo XVI al XVIII. Actualmente, exhibe piezas arqueológicas, medicina tradicional maya y artesanías del oriente Yucateco.

**Iglesia de la Candelaria** - La Virgen de la Candelaria es la patrona de la ciudad y el 2 de febrero se celebra una gran fiesta en su honor. El conjunto cuenta con un bello portal soportado por arcos.

**Iglesia de Santa Ana** – Construcción del siglo XVI. En su fachada se destaca un bello vitral.

**Cenote Zaci** - Enclavado cerca de la plaza principal, es uno de los cenotes a cielo abierto más grandes e impresionantes de Yucatán. El acceso es por un túnel. Cuenta con 45 metros de diámetro, una profundidad de 80 metros y cerca de 40 metros de altura desde la boca al espejo de agua. En la entrada hay una escalera labrada en la roca con barandal.

**Iglesia de Santa Lucía** – Data de principios del siglo XVII y se destaca la altura de su techo abovedado. Enfrente hay un agradable parque que es de los más visitados.

**Convento de San Bernardino de Siena** - Fundado en 1552 por la Orden Franciscana, es uno de los sitios más emblemáticos de la ciudad. En su interior, se destaca el retablo principal en madera pintada en oro, y algunos nichos con esculturas. En este convento, se inició una de las primeras obras científicas mexicanas, el "Catálogo Botánico". En una cámara se puede admirar lo que queda de una serie de grandes murales pintados a mano. Los patios enormes que encerrados en una gruesa muralla circundan todo el Convento y ahí se ubica el cenote Sis-Há.

**Casa de los Venados** – Casa-Museo privada de 1,800 metros cuadrados, con una colección de arte popular y contemporáneo mexicana con más de 3,000 obras de arte. La casa pertenece a John y Dorianne Venator, y expone una de las colecciones más completas y extensas del arte popular en manos privadas. Se ofrecen tours diarios a las 10:00 hrs., se recomienda reservar.



Catedral de San Gervasio

# Un canal que despierta tus sentidos



Descubre México Travel Channel, el primer canal turístico de México. Disfruta la programación en MÉXICO: DF y área metropolitana por Cablevisión canal 151, a todo el país por Cablemás canal 328, Cable Mar Puebla canal 56 y 33, TV Cable Guanajuato canal 50, Telecable Guanajuato, Puebla canal 47, Cosmocable Durango canal 54, TV Rey Querétaro y Michoacán canal 41. A ESTADOS UNIDOS: TRV RCN canal 596, TRV Verizon Fios canal 1509, Mexicanal. EN AMÉRICA llegamos a: El Salvador, Nicaragua, Venezuela, Guatemala, Panamá, Perú y Colombia.

Y vía internet en nuestro website: [www.mexicotravelchannel.com.mx](http://www.mexicotravelchannel.com.mx) | Mexico\_Tv | México Travel Channel

5

**CAMHY**  
CAMARA MEXICANA DE  
HOTELES EN YUCATAN, A.C.

Círculo Colonias N.144 A L-4 por Calle 40, Col. Buenavista C.P.97127, Mérida Yucatán.  
Tel.: (999) 928 75 46 / (999) 9 28 87 34 [www.comprayucatan.com.mx](http://www.comprayucatan.com.mx)  
[www.hotelesyucatan.com.mx](http://www.hotelesyucatan.com.mx) [Gerencia@hotelesyucatan.com.mx](mailto:Gerencia@hotelesyucatan.com.mx) [Camhy@hotelesyucatan.com.mx](mailto:Camhy@hotelesyucatan.com.mx)

## AMEVH

*Asociación de Mercadotecnia y Ejecutivos de Ventas de la Hospitalidad*

AMEVH promueve escenarios adecuados para fortalecer actividades comerciales, capacitación, alianzas estratégicas, mercadotecnia, relaciones públicas y todo aquello que contribuya a la mayor captación de ventas para tu negocio en el ámbito turístico.

**NUESTRAS SEDES 2013**  
**TERCER BLOQUE**

DESAYUNO EN PUEBLA 6 DE SEPTIEMBRE. RUTA PACÍFICO DEL 9 AL 12 DE SEPTIEMBRE (HERMOSILLO, CIUDAD OBRÉGÓN, LOS MOCHIS, NAVOJOA MAZATLÁN, CULIACÁN, MAYARIT ). MÉXICO 18 DE SEPTIEMBRE. GUADALAJARA 4 DE OCTUBRE.
BLITZ Y DESAYUNO EN QUERÉTARO 10 Y 11 DE OCTUBRE. BLITZ Y DESAYUNO EN TOLUCA 17 Y 18 DE OCTUBRE. MORELIA 25 DE OCTUBRE.
BLITZ Y DESAYUNO EN MONTERREY 30 Y 31 DE OCTUBRE.

Evento Guadalajara, Jal. Febrero 2010  
Contáctanos!!!  
Tels. / Fax: (55) 55 14 4734 /  
10 54 1580 - 81  
[gerencia@amevh.com](mailto:gerencia@amevh.com)  
[rpublicas@amevh.com](mailto:rpublicas@amevh.com)  
Colima No. 45 Int. 301  
Col. Roma CP 06700 México, D.F.

Ferias de negocios \* Desayunos de negocios \* Caravanas \* Convenciones \* Seminarios \* Boletines de Prensa \* Conferencias

# Mapa de Valladolid



6

Con nosotros sientase como en casa

En el Centro de Valladolid

Calle 42 No. 193 C Plaza Principal Valladolid, Yucatán, México Tel: (985) 856-11-81 Fax: (985) 85-6-2071  
info@marialuzhotel.com.mx www.marialuzhotel.com.mx



Convento de San Antonio de Padua



## IZAMAL PUEBLO MÁGICO

Esta ubicada a sólo 72 km de Mérida. Es una de las ciudades más antiguas de Yucatán. Actualmente es conocida como la “Ciudad de las Colinas”, ya que vestigios arqueológicos permanecen en el centro de la ciudad. Casi todos sus edificios están pintados de color amarillo ocre.

El Convento Franciscano, es famoso por la fastuosidad de su claustro, el mayor en América. Al lado del convento se encuentra el Museo de la Comunidad. Izamal cuenta con restaurantes, agradables tiendas de artesanías y hoteles.

Ha sido nombrado Pueblo Mágico y su historia, desde que se fundó hasta el presente, está ligada a una fuerte tradición religiosa, pues este sitio fue alguna vez un enorme centro ceremonial maya.

## Qué ver en Izamal ?

Centro Cultural y Artesanal Izamal – En el museo se exhiben magníficas obras artesanales. Se ubica frente a la plaza central.  
Pirámide del Kinich Kakmó - Tiene el basamento más grande de la península de Yucatán, con una base de 200 metros y 34 metros en su parte más alta.

Recorridos en calesa (carreta tirada por caballos) - Salen de la plaza central, a un costado del Convento de San Antonio de Padua, todos los días, de las 8:00 a 17:00 hrs.

Convento de San Antonio de Padua - Con el atrio más grande del mundo, después de San Pedro en El Vaticano, es una obra maestra colonial que data de 1561. Cuenta con museo en su parte interior y un adoratorio. Ofrece un magnífico espectáculo de luz y sonido que narra la historia del lugar. Horario, martes, jueves, viernes y sábado, comenzando a las 20:30 hrs.



Recorridos en Calesa

# Progreso

Ubicado a 36 km al norte de Mérida, es el primer puerto de altura y el más importante del litoral yucateco, por lo que es el punto de arribo de lujosos cruceros turísticos.

Cuenta con una buena infraestructura hotelera. Sus playas tienen un suave oleaje y blanca arena, por lo que son inmejorables para la práctica de varios deportes acuáticos como buceo, snorkel, kayakismo, windsurf, kitesurf y tabla-vela.

Su principal atractivo es el antiguo edificio que ocupó la aduana marítima, que fue construido en siglo XIX. Otros lugares interesantes son: el Palacio Municipal; el Faro, que data de 1891 y se eleva 40 metros; la Capilla de San Antonio Yaxactún; y el Muelle Aduanal considerado con 6 Km es el más largo del país. Al final del muelle se encuentra un área para pescar.

En Progreso se puede caminar por el malecón, disfrutar de la brisa y saborear la deliciosa comida regional en los muchos restaurantes que bordean el malecón del puerto.



Playa de Progreso



## Celestún

Es un paraíso natural con extensas playas plagadas de cocoteros y manglares donde habitan un gran número de aves migratorias, en el área han logrado identificarse más de 400 especies; además, es uno de los dos sitios en México donde anida, se alimenta y reproduce el flamenco rosa. La mejor temporada para visitar es durante el invierno cuando las aves migratorias abundan y es mayor el número de flamings.

Celestún cuenta con bellos ojos de agua dulce escondidos en los túneles naturales que se forman con las ramas del mangle, donde se puede nadar. Es de destacar el “Tampetén” o bosque petrificado con un paisaje único.

Hay una playa de belleza incomparable que se extiende a lo largo del pueblo, con agradables establecimientos que ofrecen una exquisita variedad de mariscos y pescado fresco.



## Rutas Turísticas

### Ruta Costa Esmeralda

Progreso, tiene una amplia costa para practicar deportes acuáticos y en el malecón hay una gran variedad de restaurantes.

Uaymitún, ideal para los deportes acuáticos y la relajación. Cuenta con un mirador de tres niveles para observar a los hermosos flamencos y aves de la fauna local que habitan en la ría.

Dzilam de Bravo, además de las bellezas naturales y hermosas playas perfectas para deportes acuáticos, se pueden visitar las iglesias de San Antonio de Padua (siglo XVI), la Purísima Concepción y San Pedro (siglo XVII), así como el Palacio Municipal (siglo XIX).

Telchac Puerto, ideal para la natación y el descanso. El pequeño malecón y el faro le dan un sabor muy peculiar. Cerca se encuentra la Laguna Rosada, hogar de aves migratorias.

El Cuyo, zona protegida con una fascinante flora y fauna, una joya para los amantes de la tranquilidad y la naturaleza. Ofrece paseos en lancha, restaurantes, cabañas y renta de cuatrimotos.

Sisal, legendario puerto de cabotaje por donde se exportaba casi todo el henequén en el siglo XIX. En la actualidad, es una tranquila localidad de pescadores con playas de arenas blancas y exóticos escenarios naturales. Se puede visitar el Fuerte de Santiago, la ex-Aduana Marítima y el Faro. El muelle es el lugar ideal para contemplar un bello atardecer.

# Rutas Turísticas

## Ruta de los Flamingos

Disfruta de un paseo en lancha en el puerto Celestún, donde conviven una las especies más exóticas de la geografía yucateca, como el flamenco rosa. Tiene una playa con belleza incomparable y una exquisita variedad de mariscos.

El Palmar, ubicado a sólo 80 Km de Mérida, es una área protegida donde viven aves acuáticas migratorias, es un paraíso para los amantes del ecoturismo.

Ambos destinos cuentan con servicios de hospedaje, cabañas, restaurantes y playas semi vírgenes.



Celestún



Cenote X'batun

## Aguas Mágicas, Cenotes

Cuzamá, lugar famoso debido a la gran cantidad de cenotes en el área. El recorrido se realiza en pequeños carros jalados por caballos a lo largo de 7 km. Los principales cenotes son: Chelentún, es de fácil acceso y sus aguas de color azul y transparentes, excelentes para nadar; Chacsinic-che, no es de tan fácil acceso pero sus aguas son transparentes; y Bolonchojol, uno de los más bellos del estado, su entrada es con escalera de rieles pero se puede gozar de una experiencia única al nadar en sus cristalinas aguas.

Sotuta de Peón, una de las pocas haciendas henequeneras en plena producción, se visita una casa maya y el cenote Dzul-há, apto para nadar. Horario: lunes a sábado de 9:00 a 16:00 hrs.

Tekit, con un profundo cenote-cueva, vestigios arqueológicos conocidos como Chumul, el ex Convento de San Antonio de Padua y la Capilla de San Cristóbal.


# Rutas Turísticas

## Ruta del Centro

Aké, en la Gran Plaza se observan los edificios principales en donde vivía la clase gobernante; sobresale su sacbé que unía con Izamal y una muralla que rodea la ciudad; horario: martes a domingo de 9:00 a 17:00 hrs.

Izamal, Pueblo Mágico de México, visitar el Convento de San Antonio de Padua, uno de los más hermosos construidos por la orden franciscana con el atrio cerrado más grande del mundo; cuenta con museo y un adoratorio, además del magnífico espectáculo de luz y sonido, cada martes, jueves, viernes y sábado, comenzando a las 20:30 hrs; además ofrece importantes monumentos prehispánicos, entre los que destaca el Kinich Kakmó por ser el más grande de la península yucateca y el tercero a nivel nacional; disfruta conociendo el pueblo en una de las calesas que se pueden contratar en la plaza principal.

Tunkas, sobresalen el Templo de Tunkas, varias zonas arqueológicas y cuatro cenotes (X'tekdzonot, Mumundzonot, Lukun Chan y Chan X'azul), ideales para nadar y para el espeleobuceo. Aquí encontrará artesanos expertos en la confección de huipiles, hamacas de cáñamo y la alfarería, así como una gastronomía local que vale la pena probar. Tekal de Venegas, se pueden visitar dos interesantes templos que datan de la era colonial, el de San Román y San Pedro. A sólo 12 kilómetros se encuentra un sendero eco-arqueológico de nombre Oxwatz. El recorrido dura de 6 a ocho horas y se necesita tener buena condición física ya que es una auténtica expedición a la selva baja. Incluye dos de las ocho ex haciendas del siglo XVIII del área, la zona arqueológica de Xbaatun, y refrescantes baños en algunas de los cenotes en medio de la selva.



Aké



Izamal

## Ruta de los Conventos

Acanceh, existen nueve cenotes y dos grutas en el municipio. En la plaza principal se combinan edificios prehispánicos como la Pirámide y el Palacio de los Estucos, ambos recientemente restaurados y construcciones de la época colonial. Destaca el templo de Nuestra Señora de la Natividad y la capilla de la Virgen de Guadalupe del siglo XVI.

Tecoh, visitar la iglesia y el convento de la Virgen de la Asunción, construido sobre una pirámide maya. Las piedras del inmueble están labradas con inscripciones mayas.

Mayapán, la última gran capital maya con más de 4 mil estructuras arquitectónicas.

Tekit, lugar importante durante la época colonial cuenta con dos importantes templos: la Parroquia de San Antonio de Padua y la Capilla de San Cristóbal. Hay un profundo cenote-cueva y se han encontrado vestigios arqueológicos en el paraje denominado Chumul.

Mama, con un bello templo y ex convento franciscano, donde se destaca el campanario, así como su atrio cerrado. Cerca se ubica una típica hacienda henequenera llamada Tepich.

Teabo, visitar la Parroquia y el ex convento de San Pedro y San Pablo que data del siglo XVII. En el interior destaca la Capilla de Indios que ostenta la fecha 1617.

Chumayel, es un lugar famoso ya que aquí es que se encontraron los libros del Chilam Balám, libros sagrados de los mayas. Se puede apreciar su Templo de la Purísima Concepción (siglo XVI).

Maní, lugar del mayor de los cacicazgos mayas. Este lugar fue testigo de uno de los actos más infames en la historia, el "Acto de Fé", cuando Fray Diego de Landa en 1561, mandó a quemar varios objetos que los mayas valoraban, incluyendo los códices que hablaban de la historia, creencias y astronomía de los mayas. Sitio pleno de historia en el que puede visitar la Plaza de la Independencia, la Plaza de la Ceibas, la Capilla de la Candelaria, el ex Convento y Templo de San Miguel Arcángel (siglo XVI), la Capilla de San Juan (siglo XVIII), la Capilla de Santa Lucía (siglo XVIII) y Capilla de Santiago (siglo XVIII).

Oxcutzcab, el pueblo es conocido como "La huerta de Yucatán", por la cantidad de frutas que se producen aquí, por lo que es aconsejable visitar el mercado y probar algunas de las exóticas frutas del lugar. Se destaca el templo de San Francisco de Asís (siglo XVIII), la Ermita de la Virgen del Pilar (siglo XVII) y la Capilla de San Esteban (siglo XIX).

Ticul, es también llamado la "Perla del Sur". Famoso por la manufactura de zapatos para mujeres y también es un centro de producción de cerámica a gran escala, de hecho, se pueden visitar los diversos talleres de los alfareros para comprar piezas terminadas. Aquí encontrará una mezcla de cultura, con grandes edificios coloniales que contrastan con casas Mayas de techo de paja. Entre las construcciones coloniales sobresalen el Ex Convento y Parroquia de San Antonio de Padua y las capillas de Santiago, Mejorada, Nuestra Señora de Guadalupe, San Román y San Ramón. En Votholin, el templo de San Buena Ventura (siglo XVIII) y en Postinuch el ex Convento y Templo de Asunción (siglo XVIII), y la Iglesia de la Purísima Concepción. También se puede visitar la casa principal de la Ex Hacienda Tabí.

Muna, alberga el Templo y el Ex-convento de la Asunción construido en el siglo XVII y la ex Hacienda San José Tibceh. Hay un centro artesanal en la plaza principal donde se pueden adquirir maravillosas reproducciones de cerámica maya.

Umán, visitar la magnífica Parroquia de San Francisco que antes formó parte de un convento del siglo XVI de proporciones imponentes. Destaca su imponente fachada de cantera que quedó inconclusa.

Dzibilchaltún, su estructura más famosa es La Casa de las Siete Muñecas. En los equinoccios de primavera y otoño, la orientación del edificio hace que el sol pueda verse a través de las puertas este y oeste, otro ejemplo de la precisión matemática de los mayas. También cuenta con el Museo del Pueblo Maya y un cenote para nadar.

Xcambó, considerado aún como lugar de peregrinaje y culto a la Virgen de X'Cambó, combina apacibles playas y una zona arqueológica.

San Crisanto, con vegetación de mangle y una bella playa es un lugar para los amantes de la naturaleza.

7

H  
P

Hotel  
Plaza

fax • 30 habitaciones  
 despertador • aire acondicionado  
 tv via satélite • teléfono  
 agua fría y caliente • internet inalámbrico  
 restaurant • ventilador  
 servicios especiales • sala de juntas  
 estacionamiento

Calle 23 No. 202 x 26 y 26-A, Ticul Yucatán, México  
 Tels.: 01 (997) 9720484 Fax: 972 0077  
 Frente al Parque Municipal  
 reservas@hotelplazayucatan.com  
 hotelplazayucatan@hotmail.com  
 www.hotelplazayucatan.com

En el corazón de la ruta puuc el mejor hotel de la zona



Tecoh



Muna



Maní



## Rutas Turísticas

### Ruta de los Itzaes

Chichén itza, una de las 7 Maravillas del Mundo; se puede admirar el Castillo, el Templo de los Guerreros, el Grupo de las Mil Columnas, la Plataforma de Venus, el Tzompantli, el Juego de Pelota, El Caracol, antiguo Observatorio, y la Iglesia; horario: Diario de 8:00 a 17:00 hrs. Grutas de Balankanché, caverna con espectáculo de luz y sonido que se utilizó como centro ceremonial de los mayas.

En su entrada se encuentra el trono de Balam y un lago semiseco donde yacían esparcidas ofrendas mayas, conchas y trozos de jade. Tiene un museo, horario: Diario de 8:00 a 17:00 hrs.

Ek Balam, con 45 estructuras está rodeada por dos murallas concéntricas de piedra y otra más que une los edificios centrales; tiene un juego de pelota y un arco.

Río Lagartos, El Cuyo y Las Coloradas reservas naturales bajo protección, ideales para el ecoturismo. Albergan una fascinante flora y fauna y vestigios de una pirámide maya.

Valladolid, conocida como La perla del Oriente ofrece el Convento de San Bernardino de Siena y la catedral de San Gervasio. Cerca se encuentra el cenote Zací, restaurante y alberca natural.



Uxmal

## Rutas Turísticas

### Ruta Puuc

Maxcanú, la Puerta de la ruta Puuc. Visite la iglesia central con sus paredes esculpidas en piedra labrada, el templo dedicado a Nuestra Señora del Carmen (siglo XVII).

Oxkintok, con una estructura conocida como El Laberinto, que semejaba un viaje al inframundo.

Kabah, el segundo centro religioso más grande del estilo Puuc; se destaca “El Arco”, especie de puerta principal de la ciudad y el “Palacio de los Mascarones”, con una fachada compuesta por 250 mascarones del dios Chaac.

Sayil, centro urbano que consta de tres zonas, se destaca “El Palacio”. Xlapak, ofrece una de las más grandes joyas del estilo Puuc, llamada “El Palacio”, con una fachada con elementos geométricos y espectaculares mascarones de Chaac.

Labná, conformada por un conjunto de edificios dispersos y famosa por “El Arco”; también se destacan “El Palacio” y “El Mirador”.

Tekax, un lugar que ofrece cenotes, edificios coloniales y vestigios mayas. Cuenta con un bello centro histórico y se puede visitar el Ex Convento y Parroquia de San Juan Bautista (siglo XVII), la Ermita de San Diego (siglo XVII) con una bella panorámica de la ciudad, la Capilla de San Francisco, la Capilla del Padre Eterno y la Casa de los Tres Pisos, construcción única en la región. Hay varios cenotes cercanos (Sabac-Ha, Los Chocantes, Oxpel-Hal y Actun-Hom), que se pueden visitar con un guía.

Chacmultún, la zona arqueológica integrada por cuatro grupos arquitectónicos denominados Chacmultún, Cabalpak, Xethpol y Central que cubren aproximadamente un kilómetro cuadrado.

Loltún, impresionantes grutas en cuya entrada se localiza el famoso bajorrelieve conocido como El guerrero de Loltún. En las diversas salas, galerías y recámaras —a casi 60 m de profundidad y a lo largo de más de 700 m de extensión— se han encontrado diversas piezas arqueológicas. El recorrido de casi 1,000 metros lleva aproximadamente dos horas y los senderos han sido iluminados. En las grutas se encuentran unas columnas que producen un sonido de campanas al golpearlas con el lado plano del puño. Otro atractivo son las pinturas rupestres. Horario: Diario de 9:00 a 16:00 hrs.

Uxmal, famoso por sus bellas y afligranadas construcciones que cobran vida en su espectáculo de luz y sonido; se destacan: el Templo del Adivino, pirámide elíptica; el Cuadrángulo de las Monjas, el Palacio del Gobernador, el conjunto del Palomar y la Casa de las Tortugas.

# Zonas Arqueológicas

**Chichén Itzá** - Es la más impresionante de las ruinas de la civilización Maya. El edificio más conocido es El Castillo, tiene una altura de poco más de 30 metros y en la parte superior hay un templo dedicado a Kukulcán. Este edificio es un calendario solar. Dos veces al año, en el equinoccio de primavera y el solsticio de otoño, las sombras proyectadas sobre los elementos arquitectónicos del edificio semejan una serpiente descendiendo de la parte superior de la pirámide. Otros edificios importantes son: el templo de los Guerreros; el Templo de los Jaguares; el Tzompantli; el Edificio de las Águilas; El Juego de Pelota, el más grande en México; El Caracol, un observatorio gigante con un domo; y La Casa de las Monjas. Dentro de la zona arqueológica se encuentra el Cenote de los Sacrificios ubicado al norte del Castillo. Horario: Diario de 08:00 a 17:00 hrs.

Hay un bello espectáculo de luz y sonido que se lleva a cabo todas las noches. Este espectáculo se ofrece diariamente a las 20:00 hrs. en verano y a las 19:00 hrs en invierno con traducciones simultáneas disponibles.

Muy cerca se encuentra la Cueva de Balankanche, en donde se ofrecen paseos guiados acompañados con luz y sonido. En el recorrido se pueden apreciar ofrendas mayas originales.

**Acanceh** - En la plaza principal hay dos edificios mayas restaurados: la Pirámide y el Palacio de los Estucos. Ambos pertenecen al periodo Clásico temprano, entre los siglos V y VI d.C. Hay nueve cenotes y dos grutas. En el costado oriente de la plaza principal se encuentra una iglesia colonial (siglo XVI), dedicada a la Virgen de Guadalupe. Horario: Diario de 08:00 a 17:00 hrs.

**Aké** - Se destaca El Palacio y los diversos sacbes que conectaban diferentes ciudades Mayas. Tuvo su mayor esplendor durante el periodo clásico. Dentro del sitio hay dos cenotes y cerca se ubica la Hacienda San Lorenzo Aké, en excelentes condiciones. Horario: Diario de 08:00 a 17:00 hrs.

**Dzibilchaltún** - En los alrededores se encuentran aproximadamente 8,000 estructuras. Sin embargo, el edificio más sobresaliente es "La Casa de las 7 Muñecas", donde se puede observar el equinoccio los días 21 de marzo y 21 de septiembre. Aquí también se ubica el cenote de Xlakah, uno de los más profundos de Yucatán, y el Museo del pueblo, que cuenta con una interesante exhibición de piezas tanto Mayas como de la época colonial. Horario: Diario de 08:00 a 17:00 hrs.

**Ek Balám** - Cuenta con una arquitectura majestuosa. Los edificios principales están divididos en dos plazas. La Acrópolis es una de las mayores estructuras de Mesoamérica. Tiene 45 estructuras y está rodeada por dos murallas concéntricas de piedra más otra que une los edificios centrales. Horario: Diario de 08:00 a 17:00 hrs.

A solo 1.5 Km se ubica el Cenote X-Canché, al cual se puede llegar alquilando bicicletas a la entrada del sitio arqueológico. Cuenta con infraestructura para practicar rappel y tirolesa, servicio de kayak, cabañas, comedor y áreas de descanso. Horario: Diario de 8:00 a 16:30 hrs.



# Zonas Arqueológicas

**Mayapán** - Llegó a ser el centro más importante de la civilización maya durante el siglo XIII de nuestra era. Fue construida de forma muy similar a Chichén Itzá. Cuenta con más de 4 mil estructuras rodeadas por una gran muralla y decenas de cenotes. Se destaca el Castillo de Kukulcán, en donde tiene lugar un interesante fenómeno de luz y sombra durante el solsticio de invierno, similar al de Chichén Itzá. Horario: Diario de 8:00 a 15:00 hrs.

**Uxmal** - Uno de los sitios arqueológicos más grandiosos de todo Mesoamérica y declarado Patrimonio de la Humanidad por la UNESCO. Las edificaciones más sobresalientes son: el Cuadrángulo de las Monjas, el Juego de Pelota, El Templo de los Monumentos, la Casa de las Tortugas, el Palacio del Gobernador y la Casa del Adivino, pirámide de 35 metros de altura.

Cuenta con el Museo de Sitio en el cual se exhiben bellas e interesantes piezas de piedra tallada y cerámica. Horario: Diario de 8:00 a 17:00 hrs.

En la zona arqueológica se ofrece un espectáculo de luz y sonido, a las 19:00 hrs. en horario de invierno, y a las 20:00 hrs. en horario de verano con traducción a siete idiomas, donde se narran leyendas mayas.

**Yaxunah** - Su arquitectura es de estilo Puuc, y además de los vestigios arqueológicos, el lugar ofrece: el sacbé más largo del área maya, hospedaje en cabañas típicas y el cenote Lol-Ha, con bellas aguas color esmeralda y una escalinata de piedra. Horario: Lunes a viernes.

**X'cambó** - Es una de las zonas de mayor extensión en la costa peninsular y sus edificios de grandes dimensiones se asientan sobre el bosque húmedo de la ciénega a sólo 2 kilómetros de la costa. El lugar cuenta con 10 ojos de agua naturales. La cercanía con el mar permitió que el sitio se convirtiera en un importante centro de producción de sal. Se destacan el Templo de los Sacrificios y el Templo de la Cruz, un gran basamento escalonado con una cruz en la parte superior desde donde se puede disfrutar una panorámica de la costa yucateca. Horario: Diario de 8:00 a 17:00 hrs.

**Oxkintok** - Se caracteriza por sus inscripciones calendáricas, las más antiguas en Yucatán, y por sus columnas de piedra antropomorfas, sus guardianes, y por la particularidad de edificios como el Satunsat al que se le conoce como "El Laberinto" que se piensa semejaba un viaje al inframundo. Consta de cuatro conjuntos arquitectónicos llamados Ah-Canul, May, Tzat Tun Tzat y Dzib. Horario: Diario de 8:00 a 17:00 hrs.

**Kabáh** - Cuenta con un pequeño conjunto habitacional con un templo central y el gran Arco de entrada que se ha convertido en su distintivo y que era la entrada al sacbé que llevaba a Uxmal. El santuario palaciego del Codz Pop, es uno de los edificios más notables con su fachada decorada con 250 máscaras del Dios Chaac, dios de la lluvia. Horario: Diario de 8:00 a 17:00 hrs.

**Sayil** - Centro urbano de gran extensión, desarrollada entre los años 600 y 900 d.C. Entre sus estructuras importantes se encuentran: "El Palacio", el Juego de Pelota, el Palacio Sur y el Complejo del Mirador. Horario: Diario de 8:00 a 17:00 hrs.

**Xlapak** - Cuenta con tres pirámides restauradas, de las que sobresale el "Palacio", una de las más grandes joyas del estilo arquitectónico Puuc, con una magnífica fachada donde se aprecia un tablero de mosaico de piedra con greca y otros elementos geométricos. Horario: Diario de 8:00 a 17:00 hrs.

**Labná** - Se caracteriza por su elegante arco que constituye una de las obras arquitectónicas más representativas del Puuc. Otras construcciones interesantes son: El Mirador y El Palacio, decorado con figuras que honran a Chaac y sus 70 "cheltunes". Horario: Diario de 8:00 a 17:00 hrs.

**Chacmultún** - Los edificios son realmente bellos por lo que vale la pena visitarlo. Hay cuatro grupos arquitectónicos: El Grupo Central, donde se ubica la construcción más alta y la más bella. El Grupo Chacmultún, el Grupo Kabalpak, con tres construcciones pequeñas y el Grupo Xethpol. Algunos de los edificios tiene murales bien conservados. Horario: Diario de 8:00 a 17:00 hrs.



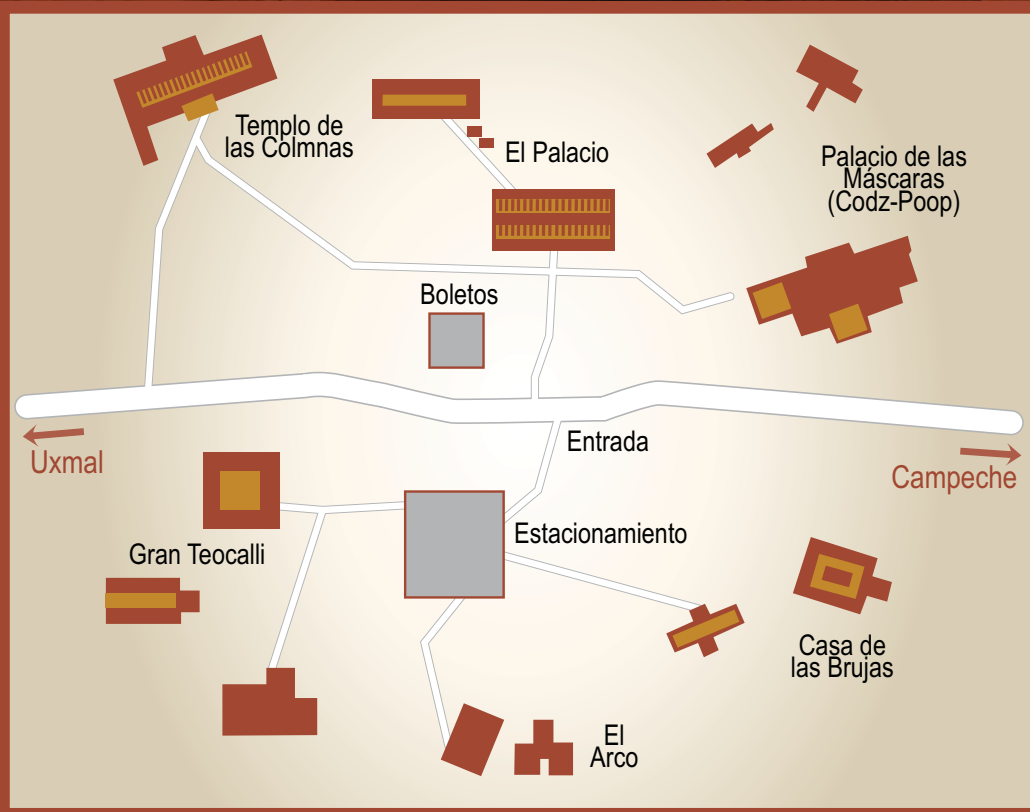
# Mapa de Chichén Itzá



# Mapa de Uxmal



# Mapa de Kabah



# Mapa de Labná



# Naturaleza y Aventura en Yucatán

Como consecuencia del impacto de un meteorito hace 65 millones de años, se formó una gran red de cavernas submarinas conocidas como cenotes, sitios de gran belleza y perfectos para la aventura. Además, cuenta con reservas y parques naturales con una gran biodiversidad como Celestún y Ría Lagartos hábitat de aves como el flamenco rosa con exuberante vegetación, túneles de manglar y depósitos de agua dulce que se ubican en los petenes (islas de vegetación arbórea) cercanos a la costa.

Yucatán ofrece una amplia gama de actividades para los amantes de la naturaleza y la aventura, como: trekking, tirolesa, espeleobuceo y recorridos a caballo, entre muchas otras.

## Exploración de grutas, cuevas y cenotes

Algunos de ellos ideales para nadar o bucear. Una de las maravillas de la península de Yucatán son los cenotes, se estima que hay aproximadamente 3,000, nada más en el estado.

Para los antiguos mayas los cenotes representaban la entrada al inframundo que denominaban Xibalba.

Cenotes en Cuzamá, el recorrido a través de los distintos cenotes se realiza en un "truck" jalado por caballos a través de 7 Km en caminos llenos de naturaleza. Cenote Zací, popular por su bello color turquesa y porque es ideal para nadar. Aquí se encuentra una rara especie de peces negros y sin ojos denominados "lub". Cenote Xlakah, cenote abierto cuyo fondo se inclina en ángulo agudo continuando a una distancia desconocida. Es la morada del pez veleta. Se encuentra dentro de la zona arqueológica de Dzibilchaltún. Cenote Sambulá, se caracteriza por sus aguas cálidas y limpias. Se encuentra en una gruta. Cenote Dzinup ó X'keken, se encuentra dentro de una cámara subterránea. Un espectáculo hermoso de luz natural, aguas transparentes color turquesa y formaciones de estalactitas. Se puede nadar. Grutas de Balankanche, cuenta con una belleza natural única por sus formaciones y la importancia que tuvo como centro ceremonial Maya. Grutas de Loltún, se han acondicionado para realizar con seguridad un recorrido de aproximadamente 1,000 metros de longitud en su interior.



Ik Kil

# Observación de Aves

La Península de Yucatán es uno de los mejores destinos para la observación de aves en América del Norte. En el estado de Yucatán hay 443 especies de aves, casi la mitad del total que hay en México (1,050 especies). Las principales áreas de observación de aves son accesibles de forma segura en coche por carreteras en buen estado y hay excelentes guías que saben en donde encontrar las aves. Se pueden explorar cenotes y petenes, así como los sitios arqueológicos mayas, para encontrar algunas de las muchas aves migratorias o endémicas.

La mejor época para la observación de aves es durante el invierno. Entre las aves más comunes se encuentran: el Guajolote ocelado, el hocofaisán, la codorniz Yucateca y la gaviota reidora, entre otros.

La Reserva Río Lagartos es considerada uno de los lugares más relevantes en cuanto a su población de aves, ya que aquí se ubican 395 especies, más que en cualquier otra reserva del país. Desde finales del invierno hasta ya bien entrada la primavera, miles de flamencos rosados se dan cita en los estuarios de este bello destino natural; el 90% de toda la población de flamencos del hemisferio occidental vienen a Ría Lagartos para anidar.

La Reserva de la Biosfera de Celestún, es considerada un santuario de los flamencos rosa, y es también el hogar de más de 300 especies de aves entre residentes, migratorias y endémicas. Aquí se pueden encontrar una gran combinación de diferentes hábitats como los bosques tropicales, manglares y vegetación de la duna de arena, donde se puede ver aves tropicales, acuáticas y costeras.

La "Laguna Rosada", cerca de Telchac Puerto, es el hogar de aves migratorias y de una importante población de flamencos.

El Festival de las Aves, de marzo a noviembre, enmarca actividades como talleres, conferencias sobre aves y ecoturismo, concursos de fotografía y dibujo, visitas guiadas, actividades en el zoológico, exposiciones artísticas y salidas de observación de aves, entre otras.



8



Río Lagartos

**RIO LAGARTOS ADVENTURES**  
*RESTAURANTE ISLA CONTOY*  
EXPERIENCE THE NATURAL BEAUTY OF  
THE RIA LAGARTOS BIOSPHERE RESERVE

A FLAMINGO BOAT TOUR,  
BIRDWATCHING,  
CROCODILE NIGHT TRIPS,

LIGHT TACKLE, PHOTOGRAPHY  
TRIPS, SNORKLE TRIPS,

SUNSET TOURS, MOUNTAIN  
BIKES AND KAYAKS,  
AND MUCH MORE....

Calle 19 #134 x 14 on water front.  
By Phone: Cell: 01-986-100 83 90  
Restaurante Isla Contoy: 01-986- 862 04 52 ( 01 986 86 2 00 45 )  
Home: 01-986- 862 02 02 (TO 8 PM)  
RIO LAGARTOS YUCATAN MEXICO 97720  
www.riolagartosadventures.com diego.rio@hotmail.com

## Deportes Acuáticos

Yucatán cuenta con 370 km de costa que ofrecen playas de arena blanca, vegetación exótica y comunidades costeras pintorescas y hospitalarias; además de ríos de corrientes tranquilas y casi 20 km de canales entre los manglares excelentes para el kayakismo.

Puerto Progreso y Telchac Puerto con aguas tranquilas y vientos de hasta 40 nudos son perfectos para el windsurf, la tabla-vela y el kitesurf. El Cuyo y Río Lagartos son paraísos naturales, y hogar de jaguares, flamings, pájaros thós, garzas y tortugas.

Pesca: Los mejores lugares son: la Reserva Especial de la Biosfera Ría Celestún o Puerto Progreso, donde se pueden atrapar: cazón, mero, mojarra, laurel, corvina, lisa, huachinango, tambor y barracuda.

Progreso



## Golf

Yucatán está considerado actualmente como uno de los principales destinos turísticos a nivel mundial y en continuo crecimiento. Mérida cuenta con campos de golf de primer nivel con cómodas y lujosas instalaciones. El Yucatán Country Club, es un campo de 27 hoyos, diseñado por el célebre Jack Nicklaus; el proyecto incluye un complejo con hotel, spa, restaurantes y una casa club, en un área de 300 hectáreas. El Club de Golf La Ceiba, es un campo de 18 hoyos rodeados por residencias.



## Convivencia con la Naturaleza

Chuburná Carbonera, descubra la Bocana Carbonera y diviértase con los paseos en lancha, pesca deportiva, tours, avénturese y acampe en la playa.

Ría Progreso, la cooperativa ofrece excursiones diurnas y nocturnas en el ecosistema de manglar.

San Crisanto, 1,472 hectáreas con vegetación de manglar y 3,500 metros de playa con viviendas tipo maya.

Sayachuleb, disfrute los recorridos dentro de la reserva estatal de Dzilam de Bravo.

OxWatz, parque ejidal dedicado a la conservación de la naturaleza, cuenta con tres aguadas o lagunas, el majestuoso Cenote Azul y los vestigios arqueológicos de XBaatun.

U-najilekbalam (la casa del jaguar), cuenta con cabañas ubicadas en Ek Balam, donde todavía se conservan las tradiciones, usos y costumbres de la región, también se puede visitar el Cenote Xcanché.

Punta Nichilí, descubra la biodiversidad de sus senderos, paseo en lancha, hermosos paisajes observando a los cocodrilos y las diferentes especies de aves que habitan en el lugar; visite una isla arqueológica, practique la pesca deportiva de liberación.

Parque Sihunché, parque eco-arqueológico especializado en la observación de aves, cuenta con 4 km de senderos limpios.



Aventura

# Cultura y Tradiciones en Yucatán

Los yucatecos han sabido integrar sus creencias, celebraciones y costumbres de antaño como parte fundamental de su vida cotidiana, y así crear un sincretismo mágico y más vivo que nunca.

**Arqueología.** Yucatán es la cuna de la cultura maya y su legado único en el mundo.

**Arquitectura.** La “Ciudad Blanca”, como es conocida Mérida y sus alrededores ofrecen una serie de bellos edificios coloniales y haciendas excepcionales que fueron construidos en los últimos cinco siglos.

**Artesanías.** Famoso por sus hamacas, guayaberas, huipiles con coloridos bordados, piezas de filigrana de oro y plata. Todas estas artesanías pueden adquirirse en el Mercado Lucas Gálvez y en los alrededores de la plaza principal de Mérida.

**Festivales y Tradiciones.** El Hanal Pixán o Comida de las Ánimas, se lleva a cabo del 31 de octubre al 2 de noviembre y es una tradición del pueblo maya que se realiza para recordar de una manera especial a los amigos y parientes que se adelantaron en el viaje eterno.

**Gastronomía.** La rica y variada cocina de Yucatán es uno de los principales atractivos del estado. Resultado de la rica herencia maya y la fusión de sabores de la comida española, caribeña y del medio oriente. Entre sus platillos destacan: la cochinita pibil, salbutes, panuchos, queso relleno, papadzules y sopa de lima.

**Música.** En cada plaza o jardín se puede escuchar el tradicional canto de los “trovadores”, o el rítmico sonido de la jarana. La Trova Yucateca es considerada un tesoro nacional, combina la poesía lírica con ritmos cubanos, el bolero y el bambuco colombiano.

La ciudad de Mérida ofrece espectáculos musicales casi todos los días:  
**Lunes:** Vaquería Regional, frente al Palacio Municipal a las 21:00 hrs. Es un concierto con los bailes y trajes regionales de Yucatán. Evento colorido y alegre.

**Martes:** Música de las Grandes Bandas de los años 40's, en el parque de Santiago a las 20:30 hrs. Diversión para todos los que aman bailar.

**Jueves:** Tradicional Serenata Yucateca, en el parque de Santa Lucía a las 21:00 hrs. Este concierto al aire libre cuenta con una tradición de más de 40 años en donde han desfilado los más famosos representantes de la música y el folclor Yucateco.

**Viernes:** Mérida Cultural cerca de ti, en diversos parques de Comisarías y colonias de la ciudad a las 21:00 hrs se presentan diversos espectáculos musicales.

**Sábado:** Fiesta Corazón de Mérida y Noche Mexicana, en el inicio del Paseo de Montejo (Calle 47) de las 21:00 a las 02:00 hrs. Con música viva, comida, artesanías y baile con todo el folclore multicolor que caracteriza a México.

**Domingo:** Mérida en Domingo, en la Plaza Grande y la Calle 60 hasta el Parque Santa Lucía de las 9:00 a las 21:00 hrs. Se puede disfrutar de la gastronomía Yucateca, sus artesanías, folclor, bailes populares, así como de espectáculos musicales tradicionales y contemporáneos. También se puede hacer un agradable paseo en bici de 8:00 a 12:30 en la Bici-Ruta que va desde La Ermita de Santa Isabel a la Plaza Grande y luego hacia el norte del Paseo de Montejo.

Adicionalmente, la Orquesta sinfónica de Yucatán ofrece dos temporadas anuales con presentaciones en el Teatro José Peón Contreras todos los viernes a las 21:00 y los domingos a las 12:00.

Sus artesanías, gastronomía, música y folclore, son pruebas irrefutables de que Yucatán es una tierra culta y orgullosa, que encanta y recibe con los brazos abiertos a todos los visitantes.





## Haciendas

Desde el siglo XVI, las Haciendas en Yucatán funcionaban como el sistema feudal europeo. Eran eficientes granjas y centros de manufacturación que producían carne y productos agrícolas para exportación. Para el siglo XIX, la mayoría producían sogas de henequén, una planta variedad del cactus de agave.

Las haciendas tenían grandísimos campos de henequén, atendidos por cientos de hombres; una capilla, la casa principal que era usualmente el edificio más grande, donde vivía el hacendado y se encontraban las oficinas administrativas.

Después de la Guerra de Castas en Yucatán y la subsiguiente invención de fibras sintéticas, la mayoría de las haciendas fueron abandonadas.

En épocas recientes, reconociendo la belleza de estos edificios y con el propósito de disfrutar del entorno campestre de la ciudad de Mérida muchas haciendas fueron renovadas y convertidas en lujosos hoteles, casas de descanso, restaurantes, o bien en museos.

Entre las más importantes se pueden mencionar: Katanche, Kancabchén, Ochil, Petac, San José Cholul, Santa Rosa, Temozon, Teya y Yaxcopoil que fue considerada una de las fincas rústicas más importantes por su tamaño y magnificencia y actualmente es un museo.

# Turismo Náutico y de Cruceros

Yucatán cuenta con marinas y puertos de abrigo, así como un puerto de altura de gran calado.

Es el sitio perfecto para un paseo en bote de vela, un picnic en alguna playa virgen, o un atardecer anclado en los astilleros. Ofrece resguardo seguro, modernas facilidades y reabastecimiento para quienes disfrutan la experiencia de navegar.

En el verano hay regatas de windsurf casi cada fin de semana.

Puerto Yucatán, es el puerto de Altura de Progreso, sus instalaciones tienen la capacidad de recibir a un millón de pasajeros. La terminal de pasajeros cuenta con oficinas de migración, tiendas de artesanías, bares, área de descanso, tiendas libres de impuestos, servicio de telefonía pública, alquiler de vehículos y transportación gratuita de la terminal al Puerto de Progreso.





## Turismo de Salud

Mérida posee una excelente infraestructura médico-hospitalaria. Cuenta con una vasta red de hospitales, clínicas, laboratorios y consultorios privados y públicos, todos en constante crecimiento y modernización. Lo anterior, garantiza una atención médica de primer nivel que ha venido a revolucionar el concepto del servicio médico en el sureste del país.

La hospitalidad, el profesionalismo en la atención médica, la infraestructura hospitalaria y el costo de los servicios médicos hacen de Mérida una de las ciudades más competitivas en la prestación de servicios médicos de alta calidad. Los principales hospitales privados en Mérida son: Clínica Mérida, Hospital Star Médica, Centro de Especialidades Médicas del Sureste y el Centro Médico de las Américas.

# Turismo de Negocios

Yucatán es un destino turístico completo, cuenta con una diversidad de atractivos que permiten al organizador de congresos, convenciones y viajes de incentivos elegir entre muchas opciones de actividades recreativas, complemento importante de cualquier evento. Yucatán ofrece atractivos naturales, arqueología, historia, cultura, tradiciones, leyendas, y la herencia de un pasado colonial e indígena que se refleja en la deliciosa gastronomía yucateca y en las manos de sus artesanos y artistas.

Mérida, la capital del estado, cuenta con una moderna infraestructura hotelera y de servicios médicos, carreteras seguras, aeropuertos internacionales y un puerto de altura en Puerto Progreso. Además, está rodeada de una gran cantidad de atractivos turísticos coloniales y arqueológicos.

La Oficina de Congresos y Convenciones (OCC) apoya activamente a la organización de eventos ya que mantiene una estrecha relación con los prestadores de servicios locales y con las diferentes instancias gubernamentales. La OCC puede apoyar para los trámites y permisos necesarios, contacto con autoridades del estado de Yucatán y coordinación de los eventos culturales.

El Centro de Convenciones Yucatán Siglo XXI, totalmente remodelado, tiene un área de 20,900 metros cuadrados de área techada. El área de exhibición sirve para 339 stands de 3 x 3 metros y cinco salones para reuniones. Cuenta con estacionamiento, un salón de prensa, seis salas de cine y área de servicio.



# Mapa de Yucatán



## Simbología

- Aeropuerto
- Arquitectura Colonial
- Cenote o Gruta
- Crucero
- Deportes Acuáticos
- Observación de Flamingos
- Hacienda
- Pesca
- Observación de Aves
- Sitio Arqueológico

## Tabla de Distancias de Mérida a:

	Km.		Km.		Km.
Cancún	320	Umán	18	Sisal	53
Campeche	253	Yaxcopoil	23	Celestún	93
Progreso	36	Sayil	126	Xlapk	121
Chetumal	456	Kabah	102	Sayil	126
Villahermosa	697	Uxmal	80	Labná	118
Ciudad de México	1,150	Isla Mujeres	330	Loltún	113
Playa del Carmen	386	Valladolid	160	Ticul	84
Tulum	476	Chichén Itzá	120	Telchac	62
		Izamal	72	Dzibilchaltun	23



**México**

[www.visitmexico.com](http://www.visitmexico.com)